









CHARTA NÁRODNÍCH GEOPARKŮ ČESKÉ REPUBLIKY

Národním geoparkem se může stát geopark, který reprezentuje geologické dědictví České republiky a disponuje participativní strategií jeho udržitelného rozvoje. Geopark má jasně definované hranice a zahrnuje dostatečně velkou a osídlenou oblast, která umožňuje prosazovat udržitelný rozvoj a za aktivního zapojení místních obyvatel naplňovat poslání národních geoparků. Národní geopark zahrnuje geolokality, které jsou výjimečné z hlediska vědeckého zkoumání, estetické hodnoty, osvětového využití a reprezentují národní geologické dědictví. Tyto lokality jsou vzájemně propojeny systémem značených, veřejně přístupných stezek a udržovány. Vedle geolokalit jsou součástí geoparku i lokality s hodnotami biotickými a kulturními (archeologickými, historickými, montanistickými, etnografickými), které jsou podmíněné lokálními geologickými fenomény.

Národní geopark

-  je řízen subjektem (právníckou osobou) s jasně definovanou strukturou, který v rámci daného území prosazuje ochranu, prezentaci a interpretaci přírodního a kulturního dědictví na základě principu udržitelného rozvoje;
-  motivuje místní obyvatele, návštěvníky a další aktéry na svém území k poznávání a zachování charakteru území v jeho celku, upozorňuje na vliv geologie území na společnost a její rozvoj;
-  usnadňuje obyvatelům území pochopit vztahy geologických jevů a zdrojů s krajinou a kulturou a přijmout toto dědictví za své, zapojuje se do obnovy přírodních a kulturních hodnot území a současně posiluje sounáležitost místního společenství;
-  podporuje udržitelný cestovní ruch zaměřený na poznávání Země (geoturismus), drobné zemědělství, tradiční řemesla a další původní hospodářské aktivity za účelem udržitelného rozvoje území;
-  spolupracuje s místními environmentálně smýšlejícími podnikatelskými subjekty, podporuje vytváření nových aktivit spojených s geologickým dědictvím; spolupracuje s ostatními národními geoparky a globálními geoparky UNESCO;
-  podporuje environmentální výchovu a vzdělávání, vědecký výzkum v naukách o Zemi, zachování biotických i abiotických hodnot území, památek a tradic;
-  vytváří, zkouší a aplikuje metody uchování geologického dědictví;
-  v rámci svých kompetencí a možností chrání geologické dědictví na svém území.

Certifikát „národní geopark“

Řídící subjekt geoparku je oprávněn užívat certifikát „národní geopark“, kterým po dobu jeho platnosti prokazuje, že jde o území rozvíjející se v souladu s principy této Charty. Postup získání certifikátu je upraven příslušnou směrnicí Ministerstva životního prostředí. O splnění podmínek získání certifikátu rozhoduje Rada národních geoparků¹. Certifikát uděluje řídícímu subjektu národního geoparku ministr životního prostředí.

¹ Rada národních geoparků založená při Ministerstvu životního prostředí je složená ze specialistů jak na výzkum, ochranu, prezentaci i propagaci geologického dědictví, tak i na udržitelný rozvoj a geoturismus. Tato skupina odborníků je připravena poradit zástupcům subjektů zajímajících se o kandidaturu na národní geopark.